












Fond de plan : Orthophotographie Google + orthophotographie ECT

1:1500

Proposition d'aménagement - plan masse

Commune de Harnes (62)
Mars 2024

Légende

	Périmètre d'intervention		Cheminement PMR
	Périmètre d'apport de terre		Cheminement 10%
	Courbe de niveau projetée avec élévation (m NGF)		Mare
	Cheminement enherbé		Enherbement
			Plantations

- ① Belvédère
- ② Verger Pédagogique
- ③ Aire de vélo
- ④ Aire de jeux
- ⑤ Mare pédagogique